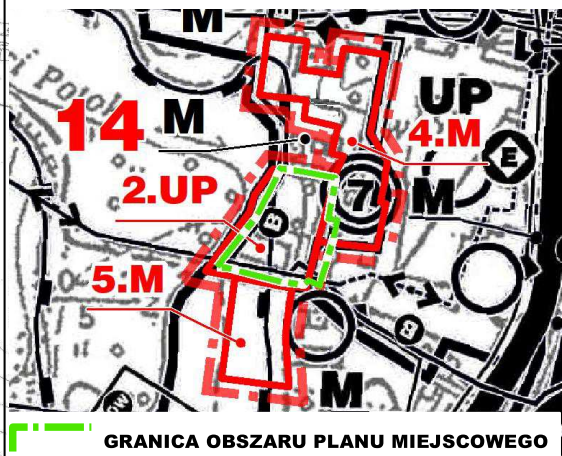


GMINA MIEROSZÓW

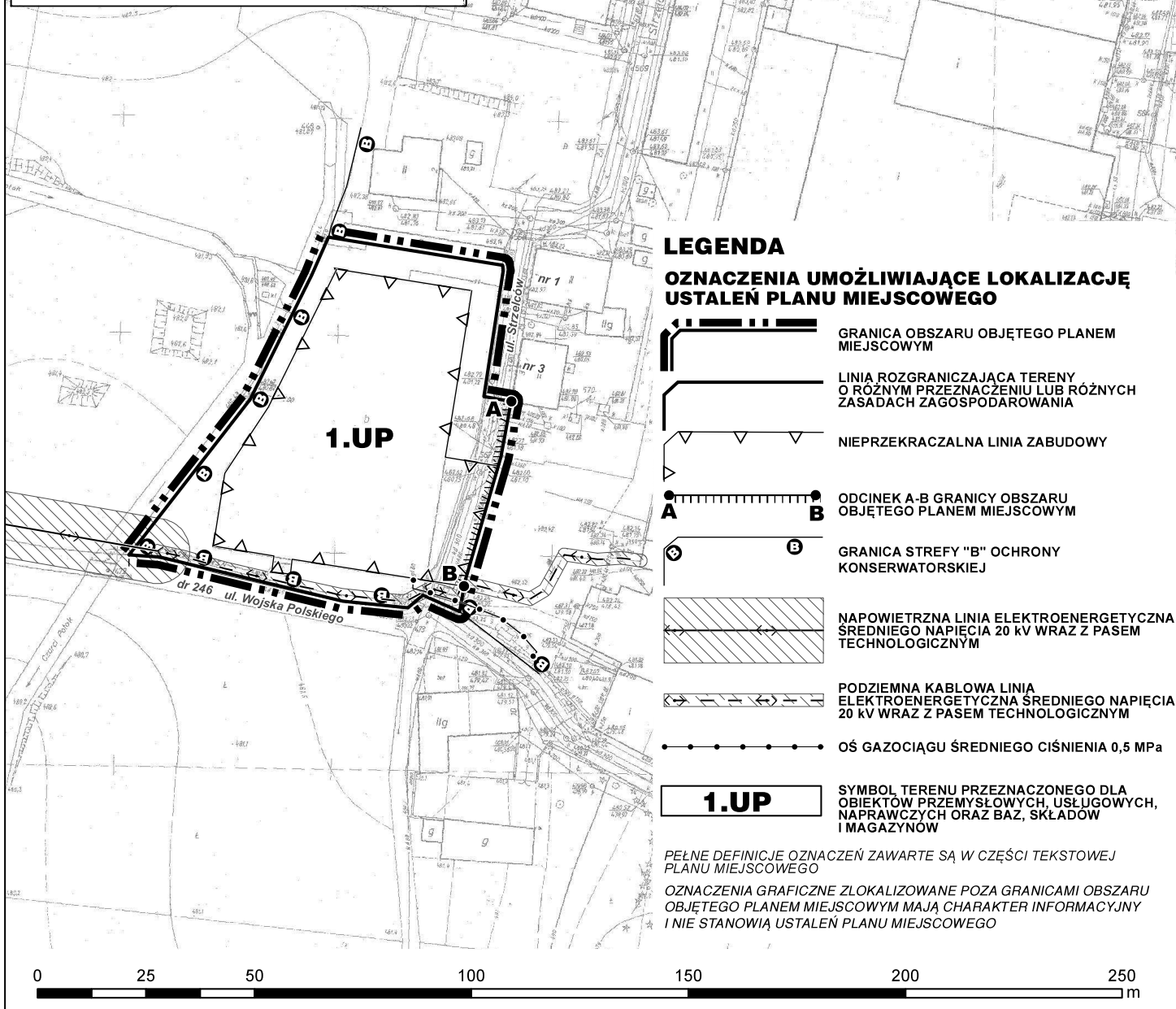
MIEJSCOWY PLAN ZAGOSPODAROWANIA PRZESTRZENNEGO DLA TERENU PRZY UL. STRZELCÓW W MIEROSZOWIE

RYSUNEK PLANU MIEJSCOWEGO

FRAGMENT STUDIUM UWARUNKOWAŃ I KIERUNKÓW
ZAGOSPODAROWANIA PRZESTRZENNEGO
GMINY MIEROSZÓW



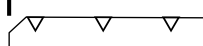








SKALA: 1: 1000



LEGENDA

OZNACZENIA UMOŻLIWIĄJĄCE LOKALIZACJĘ USTALEŃ PLANU MIEJSCOWEGO

-  GRANICA OBSZARU OBJĘTEGO PLANEM MIEJSCOWYM
-  LINIA ROZGRANICZAJĄCA TERENY O RÓŻNYM PRZEZNACZENIU LUB RÓŻNYCH ZASADACH ZAGOSPODAROWANIA
-  NIEPRZEKACZALNA LINIA ZABUDOWY
-  ODCINEK A-B GRANICY OBSZARU OBJĘTEGO PLANEM MIEJSCOWYM
-  GRANICA STREFY "B" OCHRONY KONSERWATORSKIEJ
-  NAPONIETRZNA LINIA ELEKTROENERGETYCZNA ŚREDNIEGO NAPIĘCIA 20 kV WRAZ Z PASEM TECHNOLOGICZNYM
-  PODZIEMNA KABLOWA LINIA ELEKTROENERGETYCZNA ŚREDNIEGO NAPIĘCIA 20 kV WRAZ Z PASEM TECHNOLOGICZNYM
-  OŚMI GAZOCIĄGU ŚREDNIEGO CIŚNIENIA 0,5 MPa
-  **1.UP** SYMBOL TERENU PRZEZNACZONEGO DLA OBIEKTÓW PRZEMYSŁOWYCH, USŁUGOWYCH, NAPRAWCZYCH ORAZ BAZ, SKŁADÓW I MAGAZYNÓW

PEŁNE DEFINICJE OZNACZEŃ ZAWARTE SĄ W CZĘŚCI TEKSTOWEJ PLANU MIEJSCOWEGO

OZNACZENIA GRAFICZNE ZLOKALIZOWANE POZA GRANICAMI OBSZARU OBJĘTEGO PLANEM MIEJSCOWYM MAJĄ CHARAKTER INFORMACYJNY I NIE STANOWIĄ USTALEŃ PLANU MIEJSCOWEGO

0 25 50 100 150 200 250 m